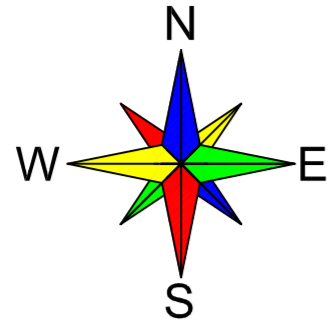
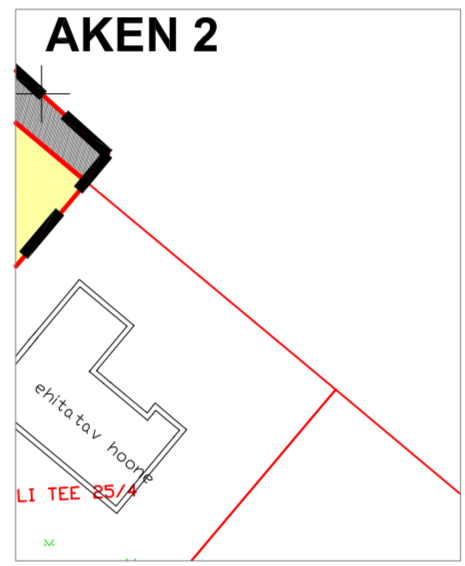
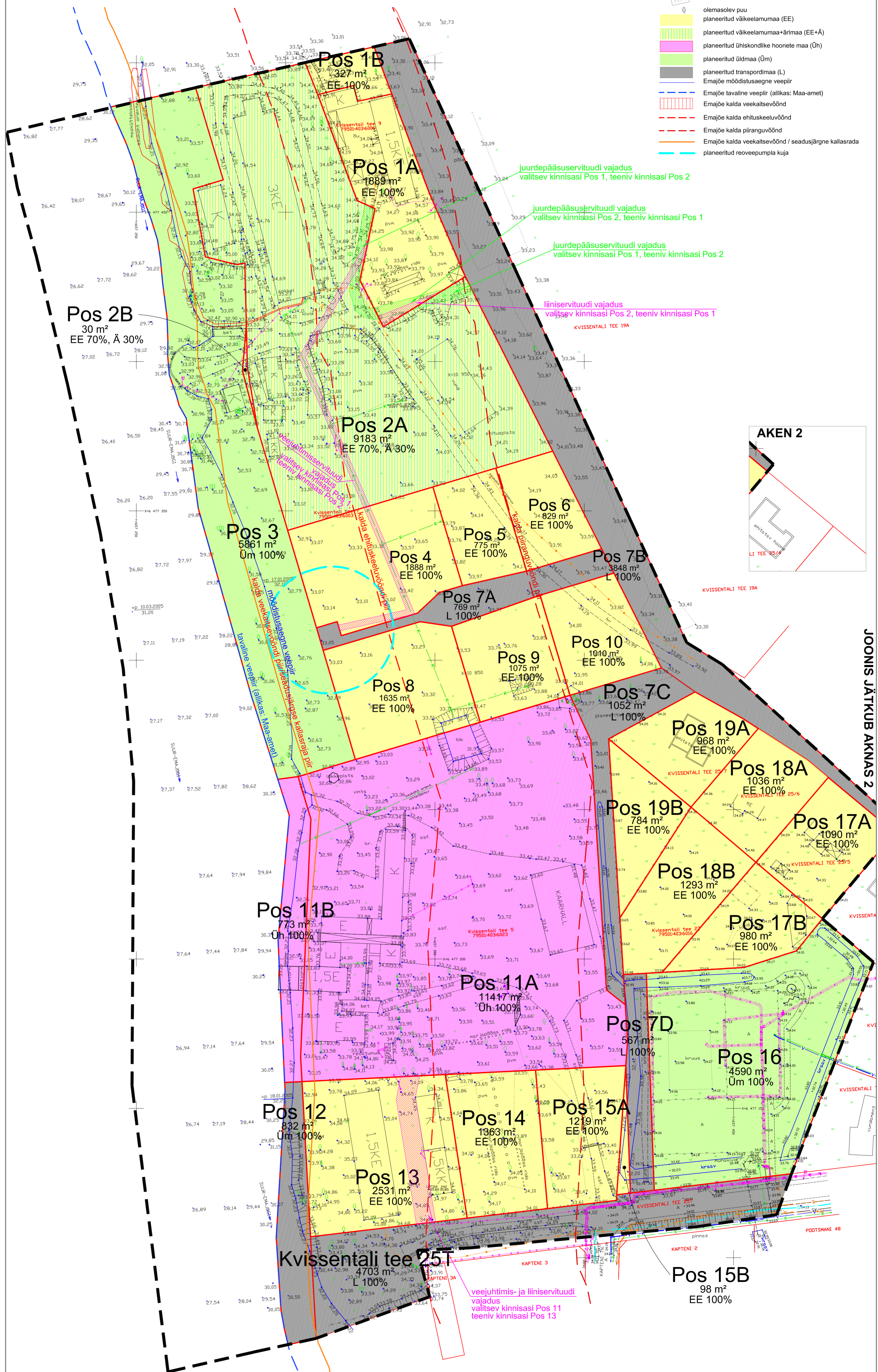


Kruntide Kvissentali tee 3; Kvissentali tee 5 ja Kvissentali tee 7 ning nende lähiala detailplaneering planeeritud maakasutus ja kitsendused M 1:500



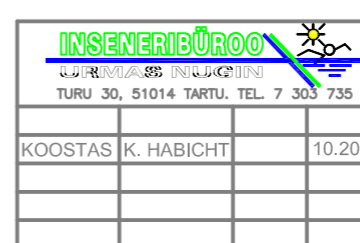
Leppemärgid

- planeeritava ala piir
- olemasolev krundipiir
- planeeritud krundipiir
- krundi address planeeringus
- olemasolev hoone
- olemasolev puu
- planeeritud väikeelamumaa (EE)
- planeeritud väikeelamumaa+ärirama (EE+Ä)
- planeeritud ühiskondlike hoonete maa (Üh)
- planeeritud üldmaa (Üm)
- planeeritud transpordimaa (L)
- Emajõe moodustusaegne veepiir
- Emajõe tavaline veepiir (allikas: Maa-amet)
- Emajõe kalda veekaitsevöönd
- Emajõe kalda ehituskeeluvöönd
- Emajõe kalda piiranguvöönd
- Emajõe kalda veekaitsevöönd / seadusjärgne kallastada
- planeeritud rooveepumpla kuja



Märkused

1. Planeeringu aluskaardina on kasutatud OÜ Avek Maa (litsents nr. 554 MA-k) poolt koostatud Kvissentali tee 3, 5, 7, 9 ja 27 geodeetilist moodustust (töö nr AM-620/08). Püüan on koostatud jaanuaris 2008.a.
2. Kitsenduste ulatused ja seletus on toodud seletuskirjas.
3. Kõigile joonisel toodud planeeritud või säilitatavatele elektrihüliinidele kehtib kaitsevöönd 2m liini teljest.
4. Kõigile joonisel toodud planeeritud või säilitatavatele elektrimaakaabritele kehtib kaitsevöönd 1m liini teljest.
5. Kõigile joonisel toodud planeeritud või säilitatavatele sideliinidele kehtib kaitsevöönd 2m liini teljest.
6. Planeeritud tehnovõrgud ja -rajatised on toodud kaardil 5.
7. Käesolevat joonist läiendab kruntide Kvissentali tee 3; Kvissentali tee 5 ja Kvissentali tee 7 ning nende lähiala detailplaneeringu seletuskiri.



TARTUMAA OMAVALITSUSTE LIIT			
ETAPIDUM	IKART	KAARTE	
DP	4	6	
PLANEERITUD MAAKASUTUS JA KITSENDUSED M 1:500			IB 06/2005